

ویژگی های انسانی ناحیه ی بیابانی و نیمه بیابانی چیست؟


هدف کلی :

آشنایی با پراکندگی جمعیت و زندگی روستایی و شهری در ناحیه بیابانی و نیمه بیابانی

اهداف جزئی :

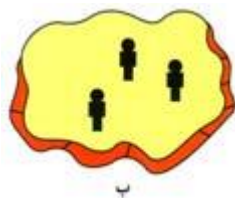
آگاهی از علل کمی جمعیت در بخشهای وسیع ناحیه بیابانی
شناخت نواحی پر جمعیت در ناحیه بیابانی و نیمه بیابانی و عوامل موثر در تراکم جمعیت این نواحی

شناخت عوامل موثر در زندگی روستاییان
آشنایی با مشکلات زندگی روستایی در ناحیه بیابانی و نیمه بیابانی
آگاهی از اقدامات روستاییان برای مقابله با کمبود آب در این ناحیه
آگاهی از پراکندگی شهرهای این ناحیه و عوامل موثر در آن
آشنایی با علل افزایش جمعیت شهر تهران و پیامدهای آن



- انسان جاهای مساعد را برای زندگی خود انتخاب می کند.
- بخش های وسیعی از ناحیه بیابانی شرایط مساعد برای زندگی را ندارند .
- در این ناحیه ، جمعیت نسبتاً زیادی در شهرها به علت وجود عواملی چون معادن ، کارخانه ها و گسترش بازرگانی متمرکز شده است .

دانش آموز عزیز ، دو سرزمین زیر مساحت یکسان دارند . شکل الف تراکم جمعیت زیاد و شکل ب تراکم جمعیت کم را نشان می دهد.



ب




الف

زندگی روستایی بر پایه ی عواملی چون آب کافی ، آب و هوای مساعد و خاک قابل کشت استوار است.



یکی از مهمترین مشکلات کشاورزی در ناحیه بیابانی ونیمه بیابانی ، کمبود آب است.



روش تامین آب در گذشته در نواحی بیابانی ونیمه بیابانی



روش تامین آب در نواحی بیابانی ونیمه بیابانی

*زندگی شهری در ناحیه بیابانی و نیمه بیابانی

دانش آموز عزیز ، آیا می دانید که چرا زندگی شهری نسبت به زندگی روستایی در ناحیه بیابانی ونیمه بیابانی از رونق بیشتری برخوردار است.
شهرهای پر جمعیت این ناحیه بیشتر در کوهپایه ها بوجود آمده اند.
- تهران ، مشهد و اصفهان به ترتیب پر جمعیت ترین شهر های کشور هستند.
- شهر ها در نواحی جلگه خوزستان به دلیل وجود معادن توسعه یافته اند.

* تهران پر جمعیت ترین شهر ایران :

شهر تهران حدود دویست سال پیش در زمان آقا محمد خان قاجار به پایتختی برگزیده شد.



امروزه تهران پر جمعیت ترین شهر ایران است .
گسترده شدن سریع جمعیت در تهران سبب آلودگی محیط زیست ، کمبود منابع آبی ، کمبود مسکن ، کمبود فضای سبز شده و تصمیم گیری را برای مسئولان امور دشوار نموده است.



قنات : قنات یک ابتکار و ابداع ایرانیان است که هزاران سال قدمت دارد و از ایران به بسیاری از کشورهای جهان انتقال یافته است . در مناطق خشک و نیمه خشک ایران روستاییان برای مقابله با کمبود آب و استفاده از آبهای زیر زمینی و دسترسی به لایه های آبدار نواحی مرتفع قنات حفر نمودند
قنات تشکیل شده از یک دهانه یا رویاز و یک مجرای تونل مانند زیر زمینی و چندین چاه عمودی که مجرا یا کوره زیر زمینی را با سطح زمین د رفواصل مربوط می کند .
مظهر قنات جایی است که آب از دل قنات بیرون می آید و ظاهر می شود . آخرین قسمت قنات مادر چاه قنات است .

آدرس لینک صفحه : www.amouzeshelmi.ir/joghrafi/1/11/joghrafi-1-11.htm

اجرا و پشتیبانی توسط مؤسسه فناوری اطلاعات کاشف