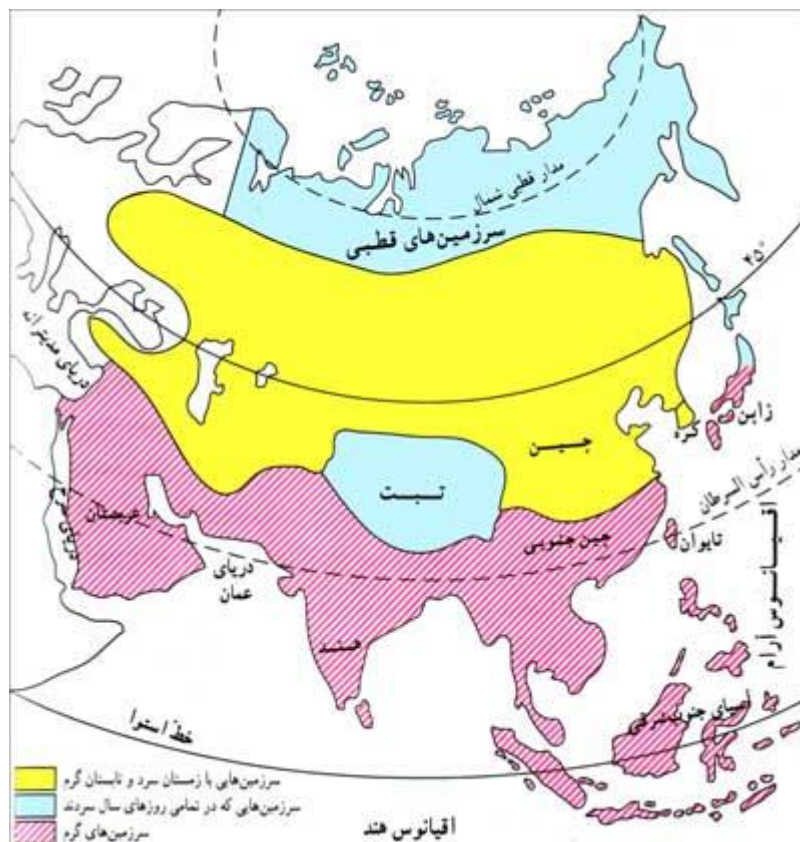


آب و هوای آسیا چگونه است ؟

دانش آموز محترم برای تعیین وضعیت آب و هوایی هر منطقه باید میزان دما و بارش آن را در طول چندین سال اندازه گیری کنیم .

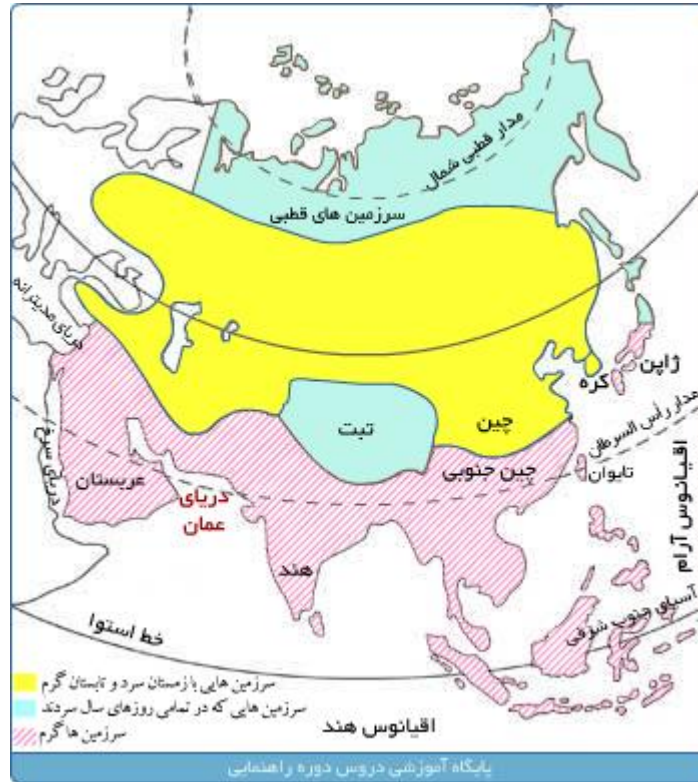
قاره ی آسیا به دلیل گستردگی، دما و بارش در نواحی مختلف آن متفاوت است و این موجب پدید آمدن آب و هواهای گوناگونی در این قاره شده است .

به نقشه مقابل نگاه کنید .

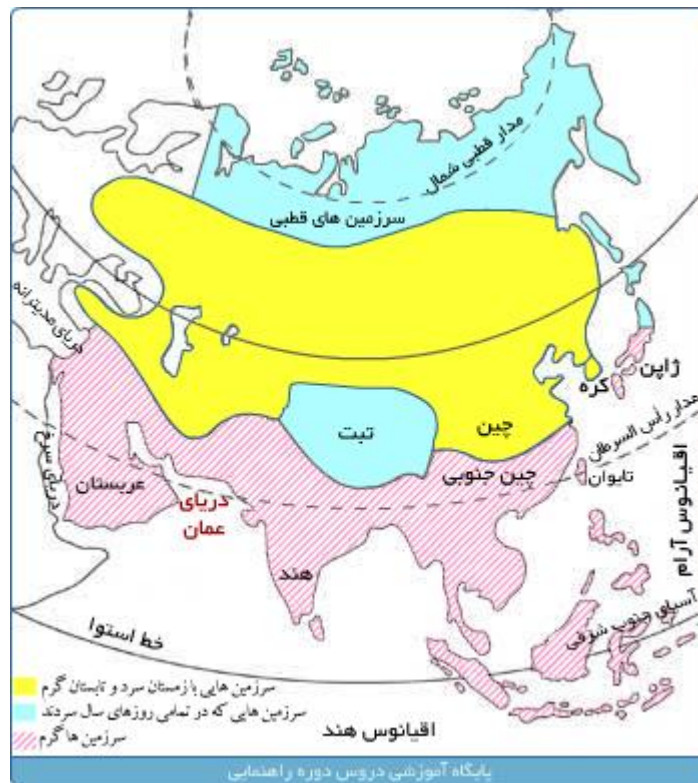


به طور کلی در آسیا سه منطقه متفاوت از نظر دما وجود دارد :

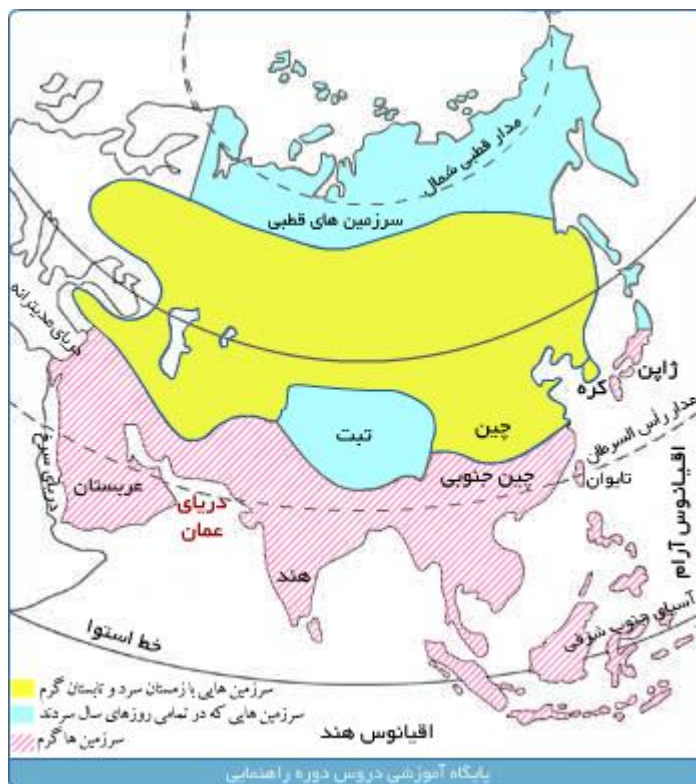
۱- سرمین های مجاور قطب شمال و ناحیه ی سیبری که در تمام سال سرد بوده و دارای یخبندان های بسا، طه لانه ، است.



۲- سرزمین‌های جنوبی که در مجاورت دریاها، از دریای سرخ تا جزیره ی تایوان واقع شده و در تمام سال گرم هستند.



۳- بخش‌های داخلی که دارای سرمای سخت و خشن در زمستان‌ها و گرمای زیاد در تابستان‌ها هستند.



همچنین آسیا در همه ی نواحی دارای رطوبت (بارش) یکسان نیست .
 به نقشه مقابل دقت کنید .



آسیای مرطوب :

- ۱- بادهای موسمی در فصل تابستان که از شرق و جنوب شرقی آسیا می وزند و باران فراوان به بار می آورد .
- ۲- بادهای باران آور غربی در فصل زمستان از اقیانوس اطلس به طرف سبیری می وزند . اما پیش از آن که به سبیری برسند مقدار زیادی از باران خود را در اروپا فرو می ریزند و سپس به سمت مشرق رفته از مقدار باران آنها کاسته می شود .
- ۳- بادهای باران آور مدیترانه که به خصوص در فصل زمستان می وزند و چندان به داخل قاره ی آسیا نفوذ نمی کنند .

آسیای خشک :

تمام آسیای مرکزی ، نواحی غربی و جنوب غربی آسیا شامل شبه جزیره ی عربستان ، نواحی داخلی فلات آناتولی و فلات ایران از نواحی خشک آسیا محسوب می شوند . زیرا اغلب این سرزمین ها یا از دریا دورند یا کوه های بلند مانع ورود بادهای مرطوب به داخل آنها می شود .

اثرات بادهای موسمی در جنوب شرقی و مشرق آسیا



آدرس لینک صفحه : www.amouzeshelmi.ir/joghrafi/2/04/joghrafi-2-4.htm

اجرا و پشتیبانی توسط مؤسسه فناوری اطلاعات کاشف